



















- GE-RM**
-  Gewässerentwicklungskorridor
- Maßnahmenplanung**
-  LINEARE HOCHWASSERSCHUTZ-MASSNAHME
 -  VERBESSERUNG DER DURCHGÄNGIGKEIT
- Maßnahmenplanung**
-  LINEARE HOCHWASSERSCHUTZ-MASSNAHME
 -  GEWAESSERMORPHOLOGISCHE MASSNAHME
 -  VERBESSERUNG DER DURCHGAENGIGKEIT
- Maßnahmenplanung**
-  RUECKHALTEMASSNAHME
 -  GEWAESSERMORPHOLOGISCHE MASSNAHME
 -  HYDRAULISCHE MASSNAHME
 -  NICHTBAULICHE MASSNAHME

- Grundlagen**
-  Blattschnitt Detailkarte
- DKM**
-  Katastralgemeindefläche
- Gewässernetz**
-  < 10 km² Gewässer
 -  ≥ 10 km² Gewässer
 -  -1 fkm

- Schutzgebiet**
-  Wasserschongebiet
 -  Feuchtgebietsinventar
 -  Aueninventar



freiland
UMWELTCONSULTING ZT GMBH

Karten-Nr.: 5.B

Version 1.0 | 11.06.2026