GeoSphere Austria
Bundesanstalt für Geologie, Geophysik, Klimatologie und Meteorologie
Regionalstelle Steiermark
Klusemannstraße 21, 8053 Graz | Tel. +43 316 24 22 00 | graz@geosphere.at

Amt der Steiermärkischen Landesregierung,
Abteilung 14, Wasserwirtschaft
Wartingergasse 43, 8010 Graz
Tel. +43 316 877-2025 | abteilung14@stmk.gv.at

Informationen für Wasserversorger

Dienstag, 20. Februar 2024

„Nordstau“

Inhalt mit Analysen und Prognosen:
Grundwasserstände, Trockenheitsbericht, Dürreindex und Witterung, Witterungsausblick

Grundwasserkörper in der Region „Nordstau“:
Unteres Ennstal [DUJ], Traun [DUJ], Nördliche Kalkalpen [DUJ], Niedere Tauern einschließlich Grauwackenzone [DUJ), Mittleres Ennstal (Trautenfels bis Gesäuse] [DUJ], Grauwackenzone Mitte [DUJ]
Info: bml.gv.at - Grundwasserkörper

Klimaregionen in der Region „Nordstau“:
Hochlagen des Alpenhauptkammes (F.3-F.5), Täler und Becken nördlich des Alpenhauptkammes (G.2, G.3, G.6-G.10), Nördliche Kalkalpen (H.1-H.5)
Info: umwelt.steiermark.at - Klimaregionen

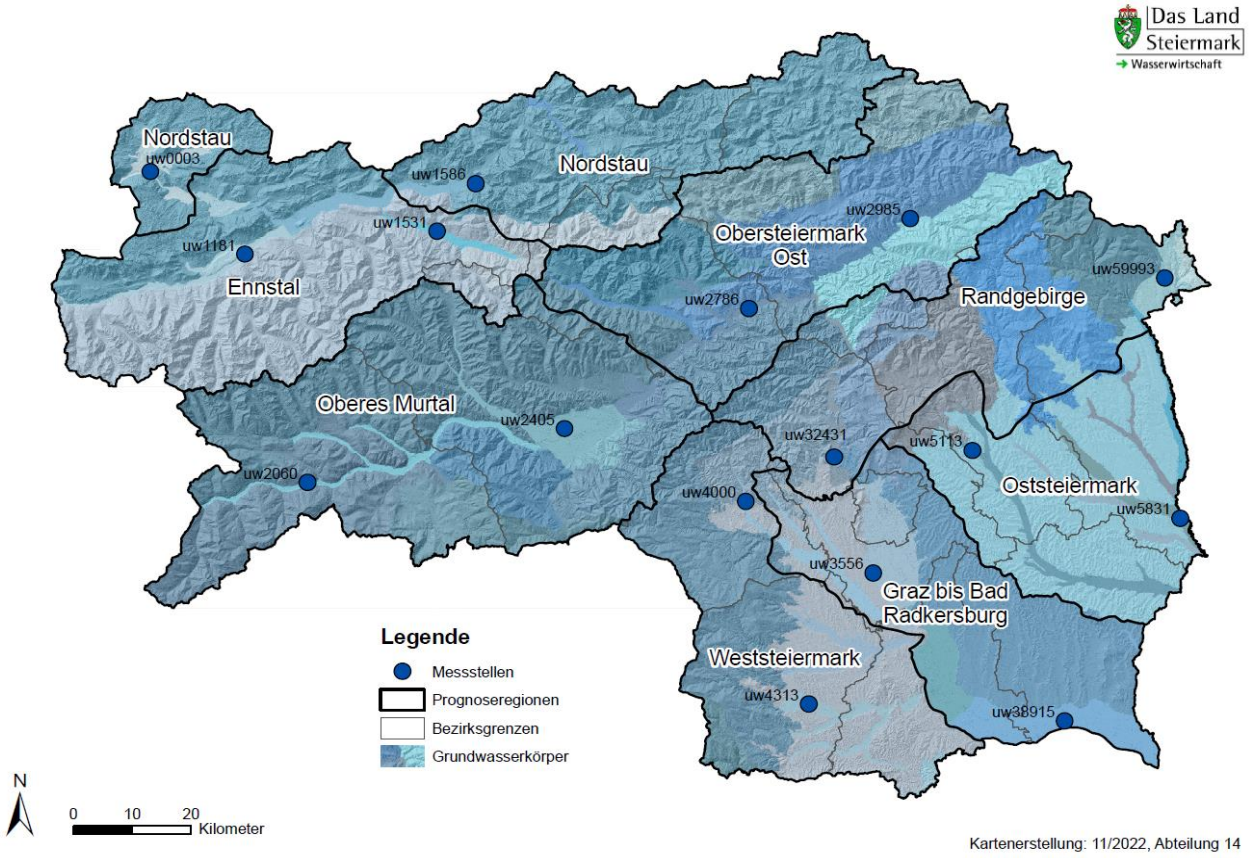

Ein Service des Landes Steiermark, Abteilung 14 Wasserwirtschaft, Ressourcen und Nachhaltigkeit in Zusammenarbeit mit der GeoSphere Austria.

GeoSphere Austria
Bundesanstalt für Geologie, Geophysik, Klimatologie und Meteorologie
Regionalstelle Steiermark
Klusemannstraße 21, 8053 Graz | Tel. +43 316 24 22 00 | graz@geosphere.at

Amt der Steiermärkischen Landesregierung,
Abteilung 14, Wasserwirtschaft
Wartingergasse 43, 8010 Graz
Tel. +43 316 877-2025 | abteilung14@stmk.gv.at

Entwicklung Grundwasserstände für die Region „Nordstau“

Dienstag, 20. Februar 2024

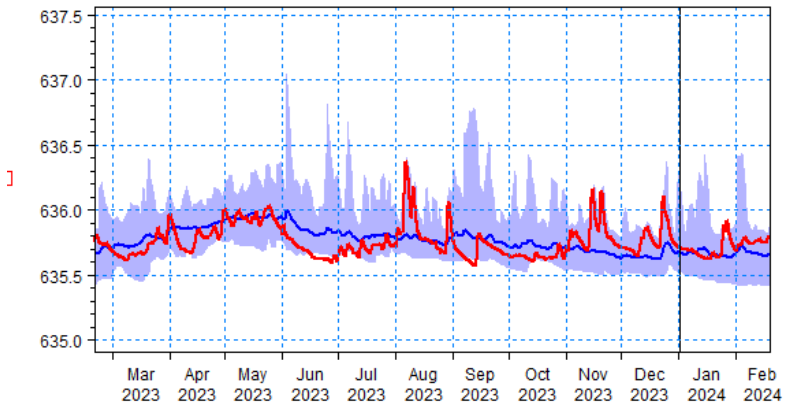

Erläuterung **Straßen, uw0003**: Der Standort ist charakterisiert durch eine geringmächtige Überdeckung und als gewässernaher Standort mit Kommunikation bzw. Beeinflussung durch Oberflächenwasser zu bezeichnen.

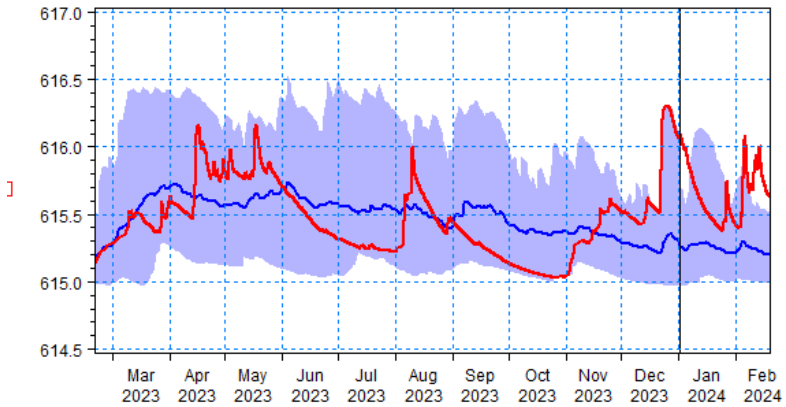

Erläuterung **Krumau, uw1586**: Der Standort ist charakterisiert durch eine geringmächtige Überdeckung und als gewässernaher Standort mit Kommunikation bzw. Beeinflussung durch Oberflächenwasser zu bezeichnen.

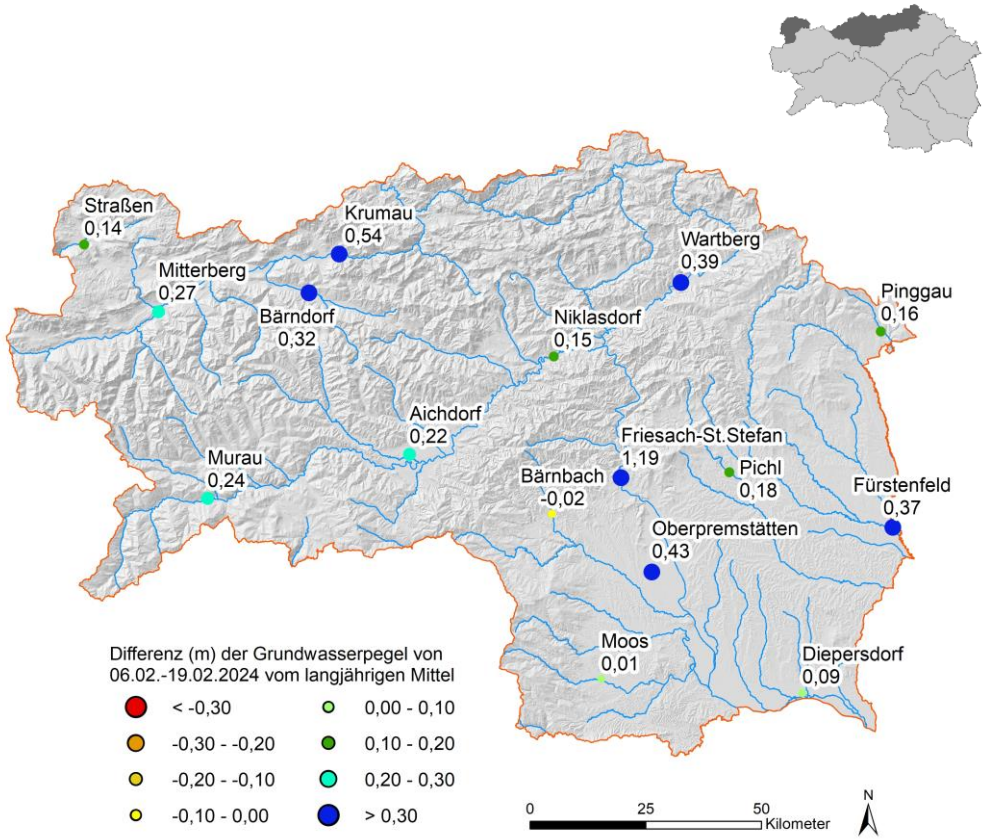

Zusatzinformationen

In der Region Nordstau war eine positve Differenz im Vergleich zum langjährigen Mittel zu erkennen.

Die Grundwasserstände verzeichneten eine Differenz von +0,14m in Straßen und +0,54m in Krumau.

Legende:

Jahreswert — Mittelwert — Schwankungsbereich

GeoSphere Austria
Bundesanstalt für Geologie, Geophysik, Klimatologie und Meteorologie
Regionalstelle Steiermark
Klusemannstraße 21, 8053 Graz | Tel. +43 316 24 22 00 | graz@geosphere.at

Amt der Steiermärkischen Landesregierung,
Abteilung 14, Wasserwirtschaft
Wartingergasse 43, 8010 Graz
Tel. +43 316 877-2025 | abteilung14@stmk.gv.at

Trockenheitsbericht Österreich/Steiermark

Dienstag, 20. Februar 2024

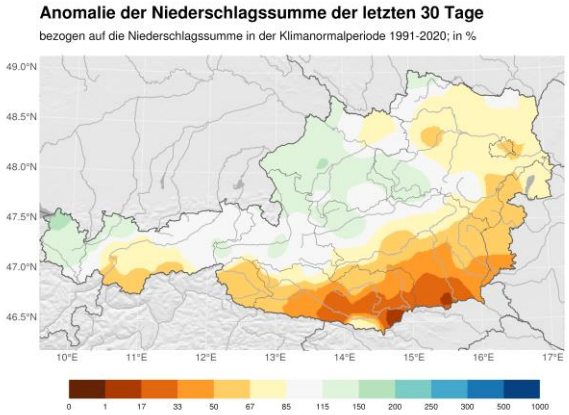

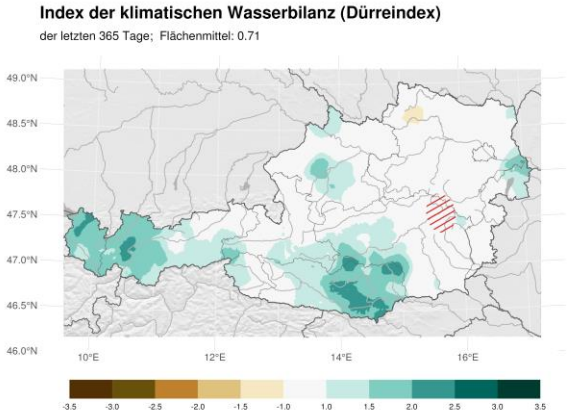

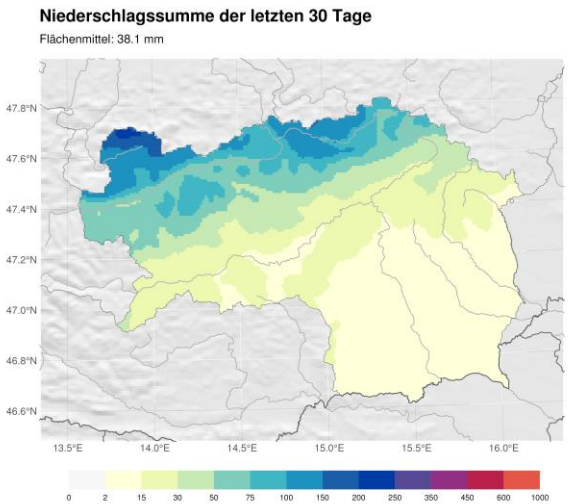

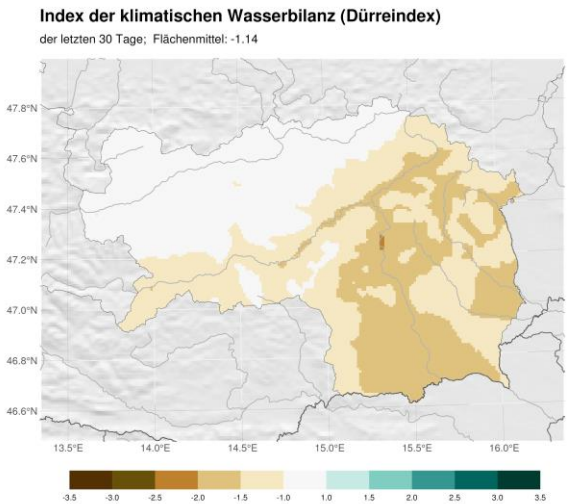

Zusatzinformationen

Die vergangenen 30 Tage brachten im Großteil der Steiermark unterdurchschnittliche Niederschlagsmengen. Ausgeglichen oder minimal überdurchschnittlich fiel der Niederschlag nur entlang der Alpennordseite (Region "Nordstau") aus. In der West- und Südsteiermark regnete es hingegen teils deutlich weniger als 10 Liter am Quadratmeter. Das Temperaturniveau war außerdem weiterhin viel zu hoch, sodass viele Berghänge bereits ausaperten.
Der Dürreindex der letzten 30 Tage fällt entsprechend negativ aus. Stärkere negative Abweichungen finden sich in der Mur-Mürz-Furche sowie generell in den südlichen und östlichen Landesteilen. Dank des feuchten Jahres 2023 bleibt die klimatische Wasserbilanz über die letzten 365 Tage gerechnet weiterhin normal bis leicht positiv.

Anmerkung: Der Index der klimatischen Wasserbilanz (SPEI oder auch Dürreindex) bildet eine fundierte Basis für Dürremonitoring, da neben dem Niederschlag auch die potentielle Verdunstung (Niederschlag minus potentielle Verdunstung) mit einbezogen wird. Er sagt aus, ob im Vergleich zum vieljährigen Mittel ein meteorologisch trockener oder feuchter Zustand vorherrscht. Es werden zwei Aggregations-Zeiträume ausgewertet (30 Tage und 365 Tage), die die Trockenheits-Verhältnisse für unterschiedlich träge Systeme darstellen.

GeoSphere Austria
Bundesanstalt für Geologie, Geophysik, Klimatologie und Meteorologie
Regionalstelle Steiermark
Klusemannstraße 21, 8053 Graz | Tel. +43 316 24 22 00 | graz@geosphere.at

Amt der Steiermärkischen Landesregierung,
Abteilung 14, Wasserwirtschaft
Wartingergasse 43, 8010 Graz
Tel. +43 316 877-2025 | abteilung14@stmk.gv.at

Dürreindex, Lufttemperatur und Niederschlag für die Region „Nordstau“

Dienstag, 20. Februar 2024

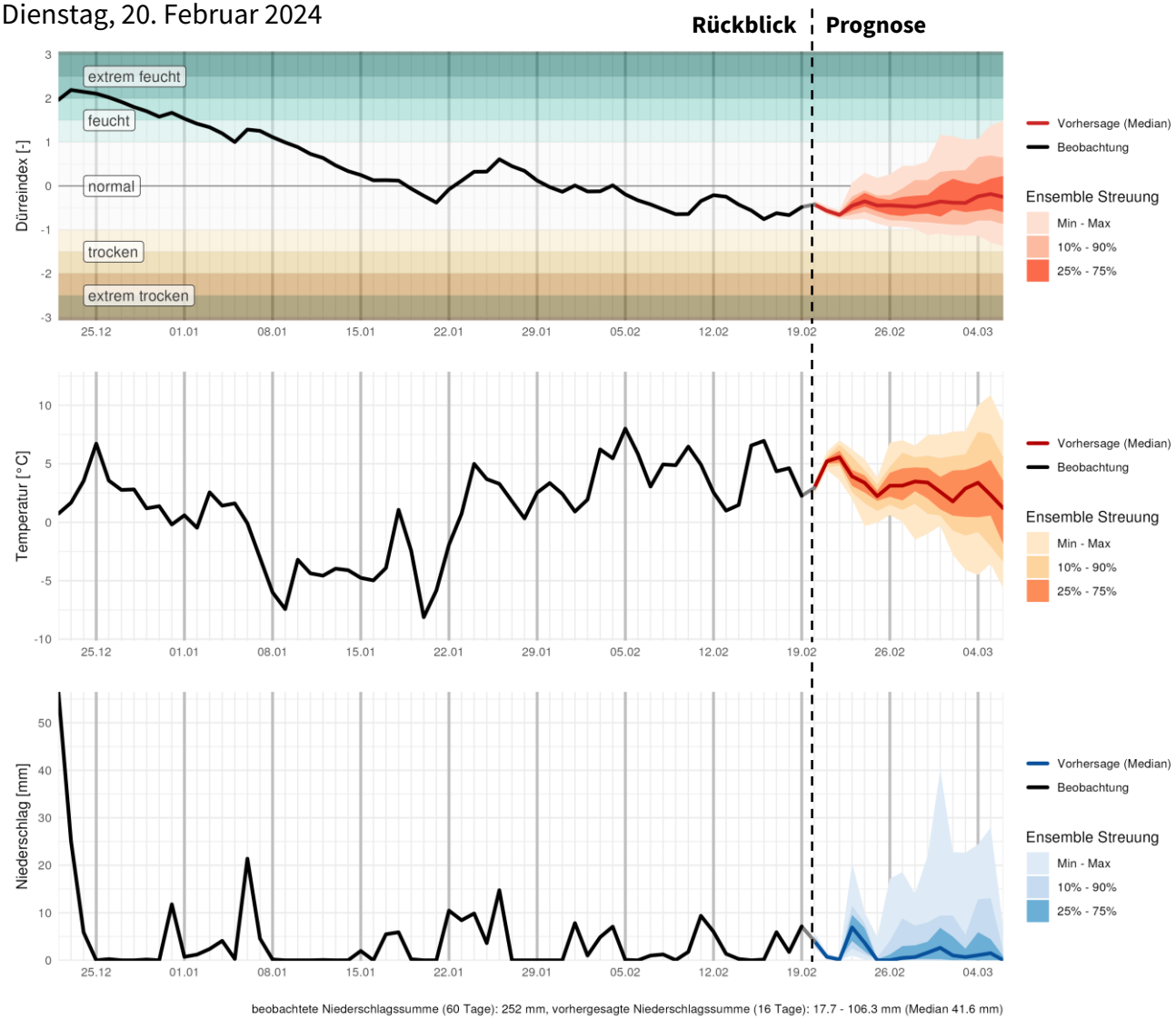

Zusatzinformationen

Der Verlauf der klimatologischen Wasserbilanz wurde in der letzten Ausgabe gut erfasst. Aktuell stehen wir in der Region bei etwas zu trockenen Verhältnissen. Abgesehen von größeren Niederschlagsmengen am kommenden Wochenende werden für die Region im Median nur geringe Niederschlagsmengen vorhergesagt. Zum Monatsende gibt es aus heutiger Sicht Potential für ein weiteres kräftiges Niederschlagsereignis, die Wahrscheinlichkeit dafür ist aber eher gering.

Positiv: Das Temperaturniveau sinkt auf annähernd der Jahreszeit entsprechende Werte. Der Dürreindex stagniert damit in Summe auf dem aktuellen Niveau, mit Potential für einen nahezu ausgeglichenen Wert Anfang März.

GeoSphere Austria
Bundesanstalt für Geologie, Geophysik, Klimatologie und Meteorologie
Regionalstelle Steiermark
Klusemannstraße 21, 8053 Graz | Tel. +43 316 24 22 00 | graz@geosphere.at

Amt der Steiermärkischen Landesregierung,
Abteilung 14, Wasserwirtschaft
Wartingergasse 43, 8010 Graz
Tel. +43 316 877-2025 | abteilung14@stmk.gv.at

Überregionaler Witterungsausblick für die Woche 3 und 4

Dienstag, 20. Februar 2024

Niederschlagsentwicklung 04.03. - 11.03.
(Woche 3)

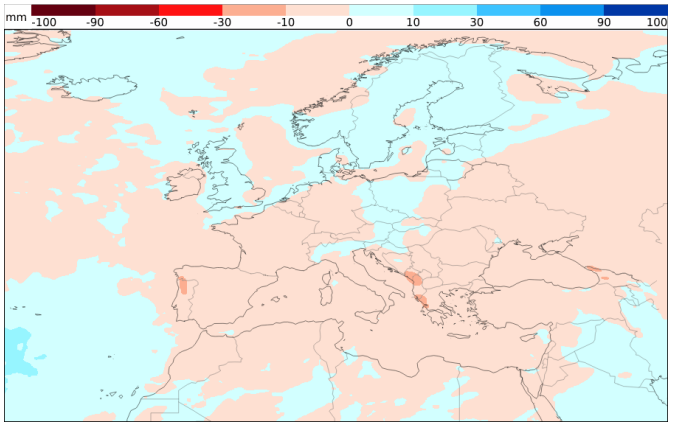

Niederschlagsentwicklung 11.03. - 18.03.
(Woche 4)

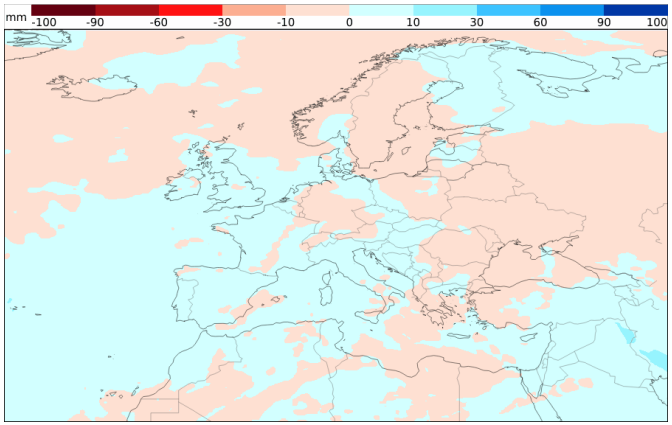

Temperaturentwicklung 04.03. - 11.03.
(Woche 3)

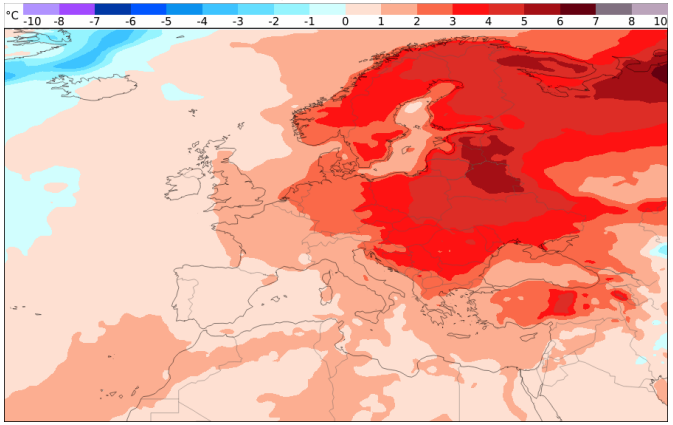

Temperaturentwicklung 11.03. - 18.03.
(Woche 4)

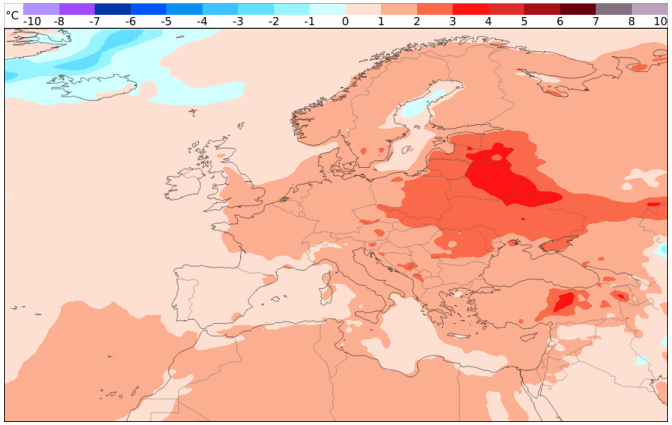

Zusatzinformationen

Die vorhergesagte Abkühlung Ende Februar/Anfang März dürfte nur von kurzer Dauer sein. Die Langfristmodelle zeigen für die Woche darauf bereits wieder deutlich mildere Verhältnisse, vor allem in der Osthälfte des Landes, und auch Mitte März dürfte es unverändert zu mild sein. Positiv darf gewertet werden, dass die Prognose des Niederschlags weitgehend "ausgeglichene" bis etwas "zu feuchte" Bedingungen in Aussicht stellt.

Unterm Strich dürfte sich bei der Wasserbilanz mittelfristig ein etwas zu trockenes Niveau einstellen.

Anmerkung: Dargestellt werden Temperatur- und Niederschlagsanomalien in Bezug auf ein speziell gewichtetes 20-jährliches Mittel historischer Prognosedaten des verwendeten Modells (ER-M-climate).