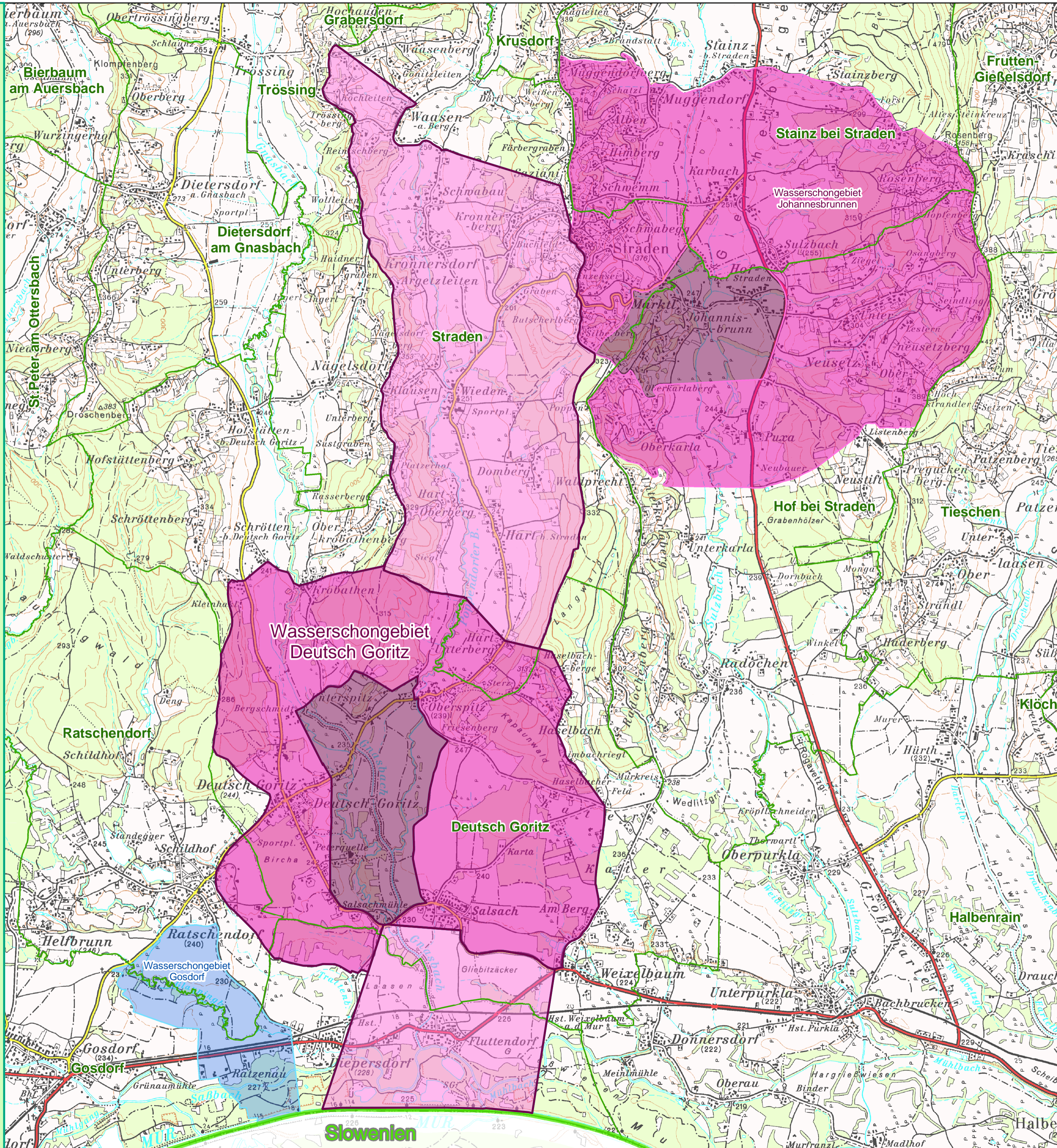




Wasserschongebiet Deutsch Goritz



Kartenerstellung
 Amt der Steiermärkischen Landesregierung
 Fachabteilung 19A
 Wasserwirtschaftliche Planung und Siedlungswasserwirtschaft
 Stempfergasse 7
 A - 8010 Graz
 www.wasserwirtschaft.steiermark.at

Wasserschongebiet Deutsch Goritz
 (Heilquelle)
 LGBl. Nr. 145/1973

Gesamtfläche: 2.833,2 ha

"Engeres Schongebiet" (Zone 1)

Gemeindenname	Gemeindefläche [ha]	Schongebietsanteil [ha]
Deutsch Goritz	2.358,4	265,7
Gesamtfläche des "Engeren Schongebietes":		265,7 ha

"Weiteres Schongebiet" (Zone 2)

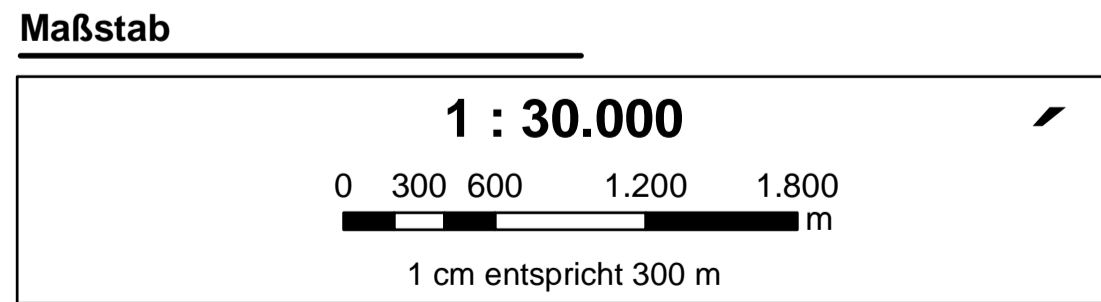
Gemeindenname	Gemeindefläche [ha]	Schongebietsanteil [ha]
Deutsch Goritz	2.358,4	997,5
Gosdorf	1.574,1	48,2
Ratschendorf	1.046,8	41,4
Straden	1.954,6	61,6
Gesamtfläche des "Weiteren Schongebietes":		1.148,7 ha

"Weiteres Schongebiet" (Zone 3)

Gemeindenname	Gemeindefläche [ha]	Schongebietsanteil [ha]
Deutsch Goritz	2.358,4	98,9
Gosdorf	1.574,1	273,9
Straden	1.954,6	1.046,0
Gesamtfläche des "Weiteren Schongebietes":		1.418,8 ha

Legende

- "Engeres Schongebiet" -Zone 1
- "Weiteres Schongebiet" -Zone 2
- "Weiteres Schongebiet" -Zone 3
- Schongebietsgrenze
- Gemeindegrenze



Rechte

Alle Rechte, insbesondere das Recht der Vervielfältigung und Verbreitung sind vorbehalten und benötigen die schriftliche Genehmigung des Amtes der Steiermärkischen Landesregierung